vés das menções classificativas de Apto e Não Apto; na última fase do método, para os candidatos que o tenham completado, através de níveis classificativos de Elevado, Bom, Suficiente, Reduzido e Insuficiente, aos quais correspondem, respectivamente, as classificações de 20, 16, 12, 8 e 4 valores.

Este factor terá uma ponderação de 30 % na avaliação final.

9.2.4 — Entrevista Profissional de Selecção (EPS) — visa avaliar, de forma objectiva e sistemática, a experiência profissional e aspectos comportamentais evidenciados durante a interacção estabelecida entre o entrevistador e o entrevistado, nomeadamente os relacionados com a capacidade de comunicação e de relacionamento interpessoal, avaliado segundo os níveis classificativos: *Elevado, Bom, Suficiente, Reduzido e Insuficiente,* aos quais correspondem, respectivamente, as classificações de 20, 16, 12, 8 e 4 valores.

Este factor terá uma ponderação de 30 % na avaliação final.

9.2.5 — Valoração final (VF) — a ordenação final dos candidatos que completem o procedimento resultará da média aritmética ponderada das classificações quantitativas obtidas nos três métodos de selecção, e será expressa numa escala de 0 a 20 valores, sendo obtida de acordo com a seguinte fórmula:

VF = (PPC ou POC x 40 %) + (AP x 30 %) + (EPS x 30 %)

9.3 — A falta de comparência dos candidatos a qualquer dos métodos de selecção determina a desistência do procedimento, bem como serão excluídos do procedimento os candidatos que obtenham uma valoração inferior a 9,5 valores num dos métodos de selecção, não lhe sendo aplicado o método seguinte.

9.4 — Excepcionalmente, designadamente, quando o número de candidatos seja de tal modo elevado (igual ou superior a 100), tornando-se impraticável a utilização dos métodos de selecção acima referidos, a entidade empregadora limitar-se-á a utilizar como único método de selecção obrigatório a avaliação curricular.

9.5 — As actas do júri, onde constam os parâmetros de avaliação e respectiva ponderação de cada um dos métodos de selecção a utilizar, a grelha classificativa e o sistema de valoração final dos métodos, são facultadas aos candidatos sempre que solicitadas.

10 — Composição do júri:

Presidente — Chefe da Divisão Técnica Eng.º Civil Rui Pedro Figueiredo Martins Figueira

Vogais efectivos — Técnico Superior Eng.º Civil Paulo Jorge Rodrigues Ferreira, que substituirá o Presidente nas suas faltas e impedimentos, e a Chefe da Divisão Administrativa e e de Recursos Humanos, Dr.ª Paula Alexandra Caixeirinho Banza.

Vogais suplentes — Técnico Superior Eng.º Civil João Carlos Soares Mestre e a técnica superior Arquitecta Maria Judite Acabado Aiveca.

11 — Notificação dos candidatos admitidos e excluídos — de acordo com o preceituado no n.º 1 do artigo 30.º da Portaria n.º 83-A/2009, de 22 de Janeiro, os candidatos excluídos serão notificados por uma das formas previstas nas alíneas *a*), *b*), *c*) ou *d*) do n.º 2 do referido artigo 30.º para realização da audiência dos interessados, nos termos do Código do Procedimento Administrativo.

Os candidatos admitidos serão convocados, através de notificação do dia, hora e local para a realização dos métodos de selecção, nos termos previstos no artigo 32.º, e por uma das formas previstas nas alíneas *a*), *b*), *c*) ou *d*) do n.º 3 do artigo 30.º da referida Portaria.

12 — Publicitação da lista unitária de ordenação final dos candidatos — a lista, após homologação, será publicada na 2.ª série do *Diário da República,* afixada em local visível e público no Edifício dos Paços do Concelho e disponibilizada no site da Câmara Municipal de Aljustrel (www.mun-aljustrel.pt).

13 — Candidatos portadores de deficiência:

13.1 — No caso dos procedimentos com as Referências A, B e D — nos termos do n.º 3 do artigo 3.º do Decreto-Lei n.º 29/2001, de 3 de Fevereiro, o candidato com deficiência tem preferência em igualdade de classificação, a qual prevalece sobre qualquer outra preferência legal.

13.2 — Procedimento com a referência C — nos termos do n.º 2 do artigo 3.º do Decreto-Lei n.º 29/2001, de 3 de Fevereiro, é garantida a reserva de um lugar para candidatos com deficiência.

13.4 — Os candidatos com deficiência devem declarar no requerimento de admissão, sob compromisso de honra, o respectivo grau de incapacidade, o tipo de deficiência e os meios de comunicação/expressão a utilizar no processo de selecção, nos termos dos artigos 6.º e 7.º do diploma supramencionado.

14 — Em cumprimento da alínea *h*) do artigo 9.º da Constituição, a Administração Pública, enquanto entidade empregadora, promove activamente uma política de igualdade de oportunidades entre homens e mulheres no acesso ao emprego e na progressão profissional, providenciando escrupulosamente no sentido de evitar toda e qualquer forma de discriminação.

24 de Maio de 2011. — O Vereador dos Recursos Humanos, *Carlos Teles*.

304720578

MUNICÍPIO DE ALTER DO CHÃO

Aviso n.º 11880/2011

Pelo presente, torna-se publico que a Assembleia Municipal de Alter do Chão, no uso das competências que lhe são conferidas pela alínea *e*) do n.º 2 do artigo 53.º da Lei n.º 169/99, de 18 de Setembro, na redacção que lhe foi dada pela Lei n.º 5-A/2002, de 11 de Janeiro, aprovou, na sua sessão ordinária de 29/04/2011, decorrido que foi o período de Inquérito Público, a Proposta de Adequação das Taxas previstas na Portaria n.º 1637/2006, de 17/10, aplicáveis aos Cidadãos da União Europeia e aos Membros da sua Família, com aquelas que são cobradas aos cidadãos nacionais.

10 de Maio de 2011. — O Presidente da Câmara Municipal, *Joviano Martins Vitorino.*

304666438

MUNICÍPIO DE AROUCA

Aviso n.º 11881/2011

Actualização da Carta de Condicionantes do P.D.M. de Arouca

Publica-se a carta de condicionantes actualizada do P.D.M. do Município de Arouca, publicado no D.R. n.º 232 pelo aviso n.º 21653/2009 de 30 de Novembro, na sequência da publicitação da Reserva Ecológica Nacional do Município de Arouca, através da Portaria n.º 112/2011 de 21 de Março, rectificada por Declaração de Rectificação n.º 14/2011 de 20 de Maio.

25 de Maio de 2011. — O Presidente da Câmara, *José Artur Tavares Neves*.

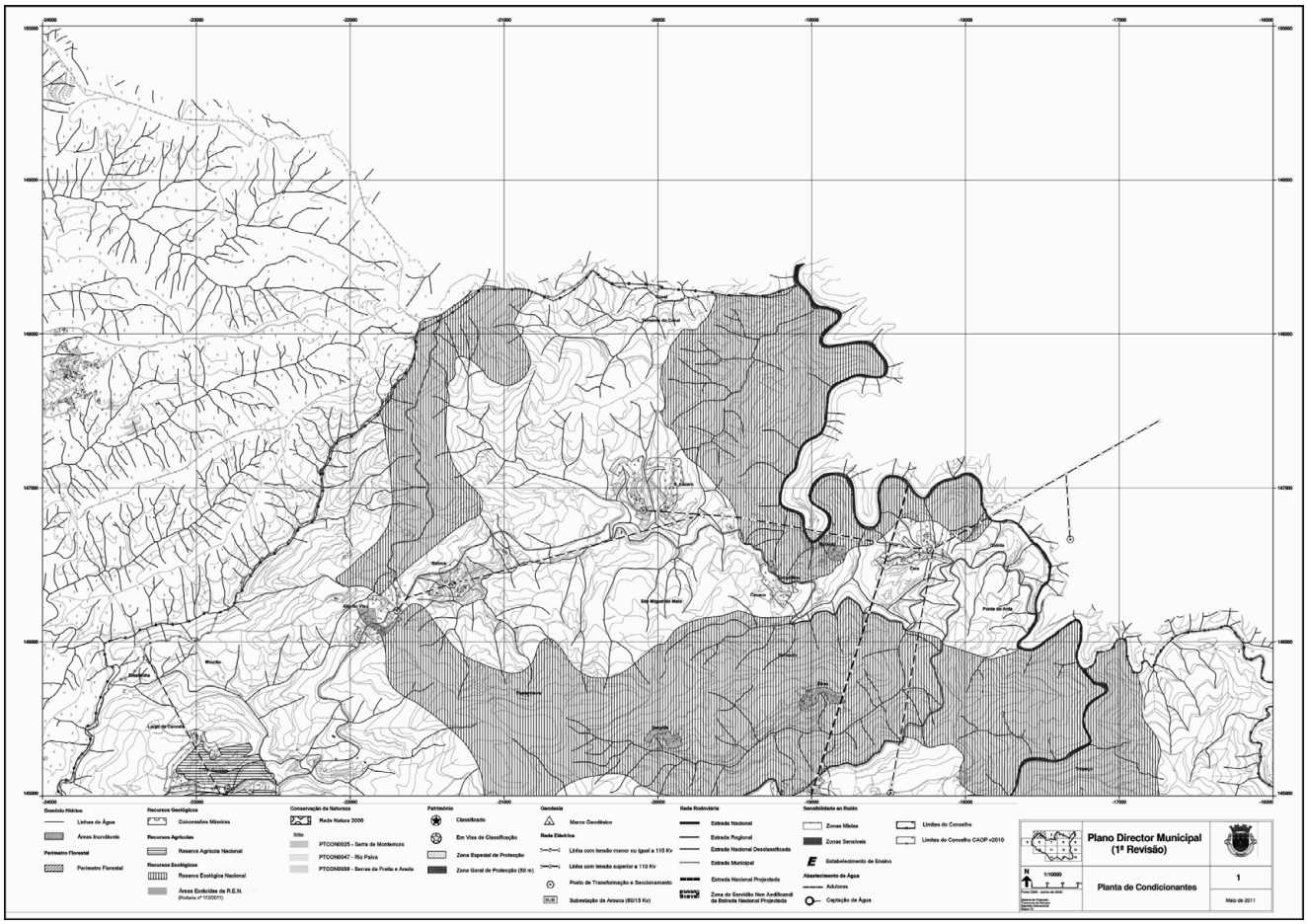
Domínio Hídrico
Linhas de Água
Áreas Inundáveis
Perímetro Florestal
Perímetro Florestal
Recursos Geológicos
Concessões Mineiras
Recursos Agrícolas
Reserva Agrícola Nacional
Recursos Ecológicos
Reserva Ecológica Nacional
Áreas Excluídas da R.E.N.
(Portaria nº 11/2011)
Conservação da Natureza
Rede Natura 2000
Sítio
PTCON0025 - Serra de Montemuro
PTCON0047 - Rio Paiva
PTCON0059 - Serras da Freita e Arada
Património
Classificado
Em Vias de Classificação
Zona Especial de Protecção
Zona Geral de Protecção (50 m)
Geodesia
Marco Geodésico
Rede Eléctrica
Linha com tensão menor ou igual a 110 Kv
Linha com tensão superior a 110 Kv
Posto de Transformação e Seccionamento
SUB
Subestação de Arouca (60/15 Kv)
Rede Rodoviária
Estrada Nacional
Estrada Regional
Estrada Nacional Desclassificada
Estrada Municipal
Estrada Nacional Projectada
Zona de Servidão Non Aedificandi
da Estrada Nacional Projectada
Sensibilidade ao Ruído
Zonas Mistas
Zonas Sensíveis
E
Estabelecimento de Ensino
Abastecimento de Água
Adutoras
Captação de Água
Limites do Concelho
Limites do Concelho CACP v2010
Plano Director Municipal
(1ª Revisão)
N
1:10000
Planta de Condicionantes
1
Maio de 2011


Domínio Hídrico
Linhas de Água
Áreas Inundáveis
Perímetro Florestal
Perímetro Florestal
Recursos Geológicos
Concessões Mineiras
Recursos Agrícolas
Reserva Agrícola Nacional
Recursos Ecológicos
Reserva Ecológica Nacional
Áreas Excluídas da R.E.N.
(Portaria nº 11/2011)
Conservação da Natureza
Rede Natura 2000
Sítio
PTCON0025 - Serra de Montemuro
PTCON0047 - Rio Paiva
PTCON0059 - Serras da Freita e Arada
Património
Classificado
Em Vias de Classificação
Zona Especial de Protecção
Zona Geral de Protecção (50 m)
Geodesia
Marco Geodésico
Rede Eléctrica
Linha com tensão menor ou igual a 110 Kv
Linha com tensão superior a 110 Kv
Posto de Transformação e Seccionamento
SUB
Subestação de Arouca (60/15 Kv)
Rede Rodoviária
Estrada Nacional
Estrada Regional
Estrada Nacional Desclassificada
Estrada Municipal
Estrada Nacional Projectada
Zona de Servidão Non Aedificandi
da Estrada Nacional Projectada
Sensibilidade ao Ruído
Zonas Mistas
Zonas Sensíveis
E
Estabelecimento de Ensino
Abastecimento de Água
Adutoras
Captação de Água
Limites do Concelho
Limites do Concelho CACP v2010
Plano Director Municipal
(1ª Revisão)
N
1:10000
Planta de Condicionantes
2
Maio de 2011

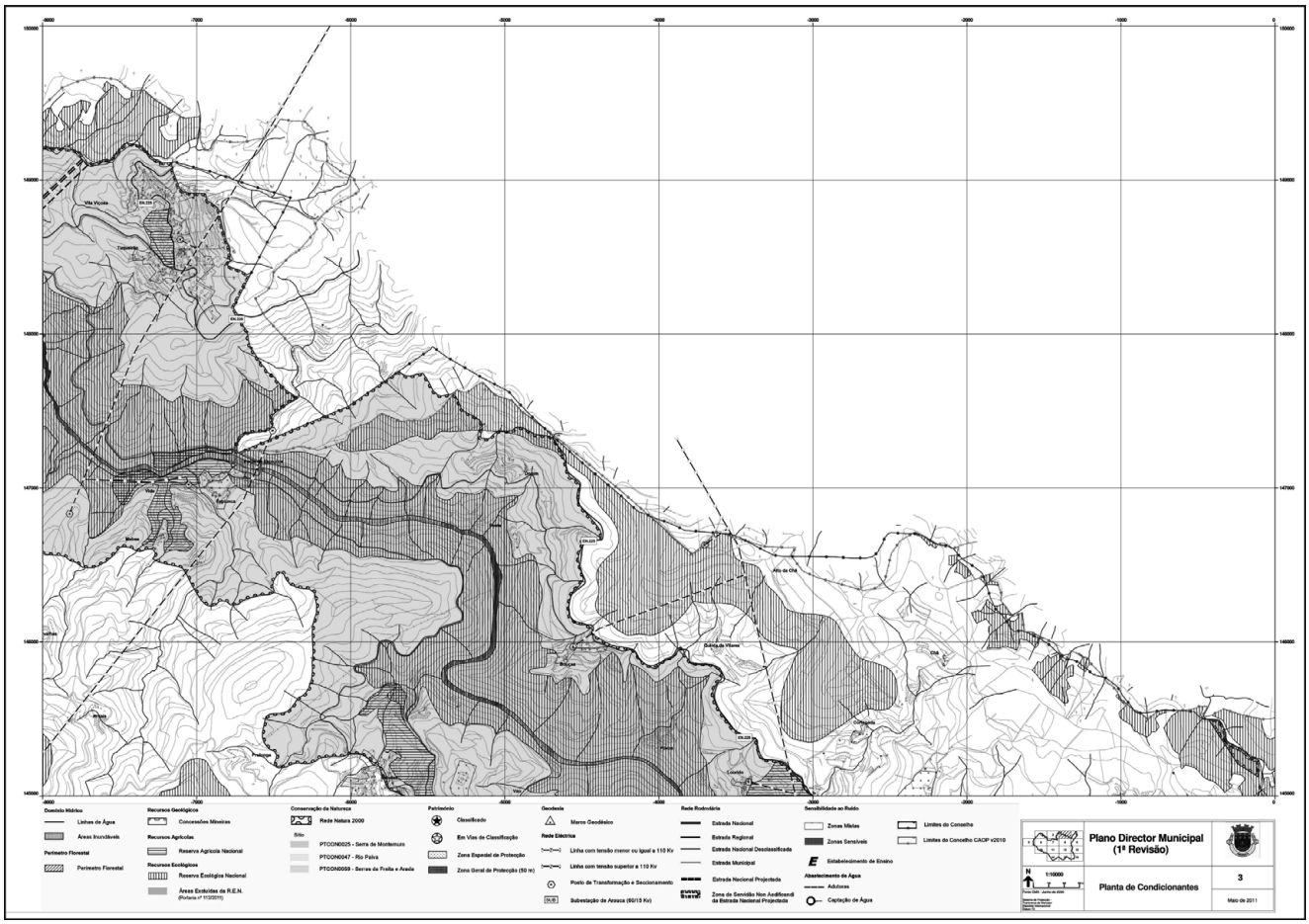
Domínio Hídrico
Linhas de Água
Áreas Inundáveis
Perímetro Florestal
Perímetro Florestal
Recursos Geológicos
Concessões Mineiras
Recursos Agrícolas
Reserva Agrícola Nacional
Recursos Ecológicos
Reserva Ecológica Nacional
Áreas Excluídas da R.E.N.
(Portaria nº 11/2011)
Conservação da Natureza
Rede Natura 2000
Sítio
PTCON0025 - Serra de Montemuro
PTCON0047 - Rio Paiva
PTCON0059 - Serras da Freita e Arada
Património
Classificado
Em Vias de Classificação
Zona Especial de Protecção
Zona Geral de Protecção (50 m)
Geodesia
Marco Geodésico
Rede Eléctrica
Linha com tensão menor ou igual a 110 Kv
Linha com tensão superior a 110 Kv
Posto de Transformação e Seccionamento
SUB
Subestação de Arouca (60/15 Kv)
Rede Rodoviária
Estrada Nacional
Estrada Regional
Estrada Nacional Desclassificada
Estrada Municipal
Estrada Nacional Projectada
Zona de Servidão Non Aedificandi
da Estrada Nacional Projectada
Sensibilidade ao Ruído
Zonas Mistas
Zonas Sensíveis
Limites do Concelho
Limites do Concelho CACIP v2010
Estabelecimento de Ensino
Abastecimento de Água
Adutoras
Captação de Água
Plano Director Municipal
(1ª Revisão)
1:10000
Planta de Condicionantes
3
Maio de 2011

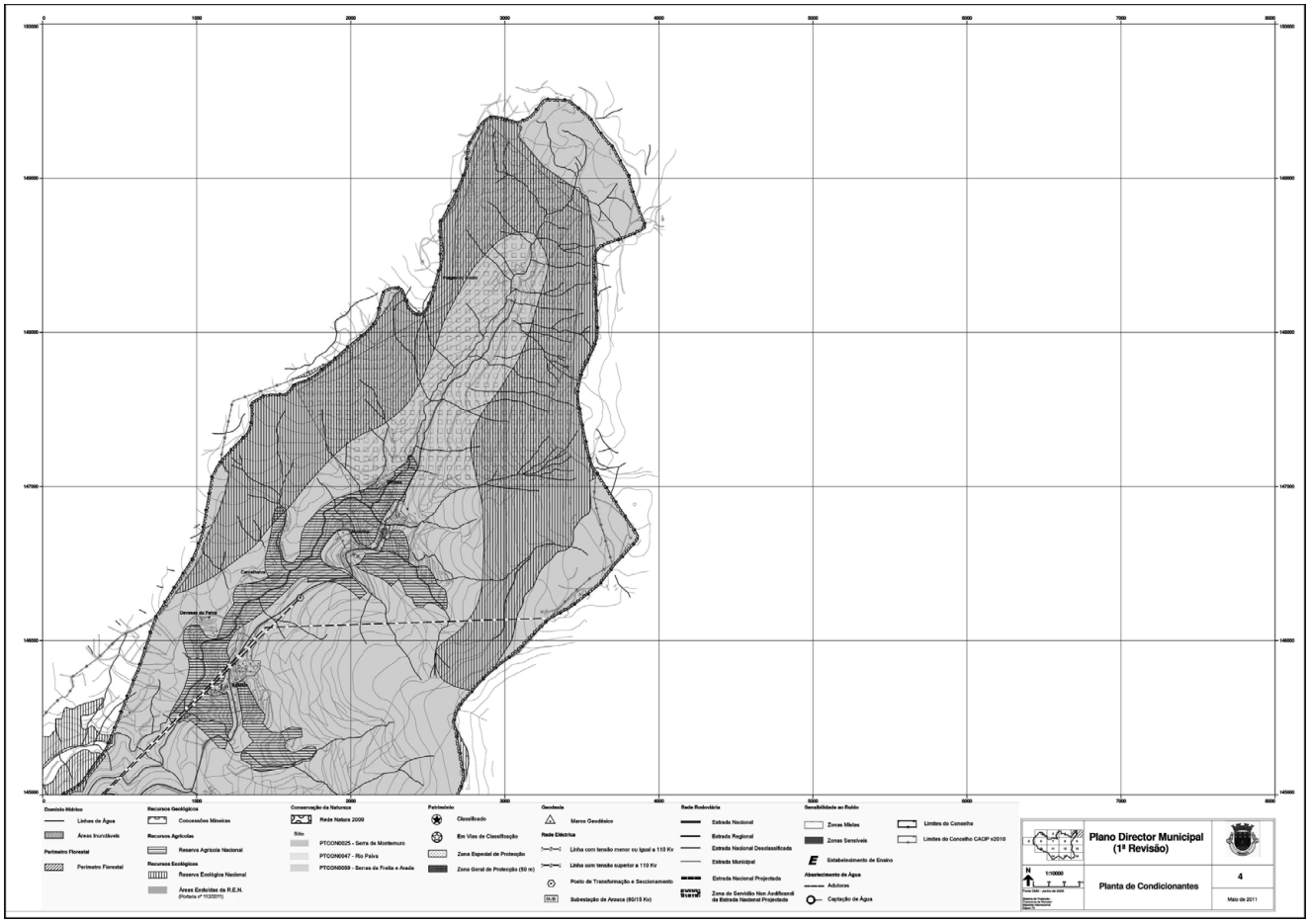
Domínio Hídrico
Linhas de Água
Áreas Inundáveis
Perímetro Florestal
Perímetro Florestal
Recursos Geológicos
Concessões Mineiras
Recursos Agrícolas
Reserva Agrícola Nacional
Recursos Ecológicos
Reserva Ecológica Nacional
Áreas Excluídas da R.E.N.
(Portaria nº 11/2011)
Conservação da Natureza
Rede Natura 2000
Sítio
PTCON0025 - Serra de Montemuro
PTCON0047 - Rio Paiva
PTCON0059 - Serras da Freita e Arada
Património
Classificado
Em Vias de Classificação
Zona Especial de Protecção
Zona Geral de Protecção (50 m)
Geodesia
Marco Geodésico
Rede Eléctrica
Linha com tensão menor ou igual a 110 Kv
Linha com tensão superior a 110 Kv
Posto de Transformação e Seccionamento
SUB
Subestação de Arouca (60/15 Kv)
Rede Rodoviária
Estrada Nacional
Estrada Regional
Estrada Nacional Desclassificada
Estrada Municipal
Estrada Nacional Projectada
Zona de Servidão Non Aedificandi
da Estrada Nacional Projectada
Sensibilidade ao Ruído
Zonas Mistas
Zonas Sensíveis
Limites do Concelho
Limites do Concelho CACIP v2010
Estabelecimento de Ensino
Abastecimento de Água
Adutoras
Captação de Água
Plano Director Municipal
(1ª Revisão)
1:10000
Planta de Condicionantes
4
Maio de 2011

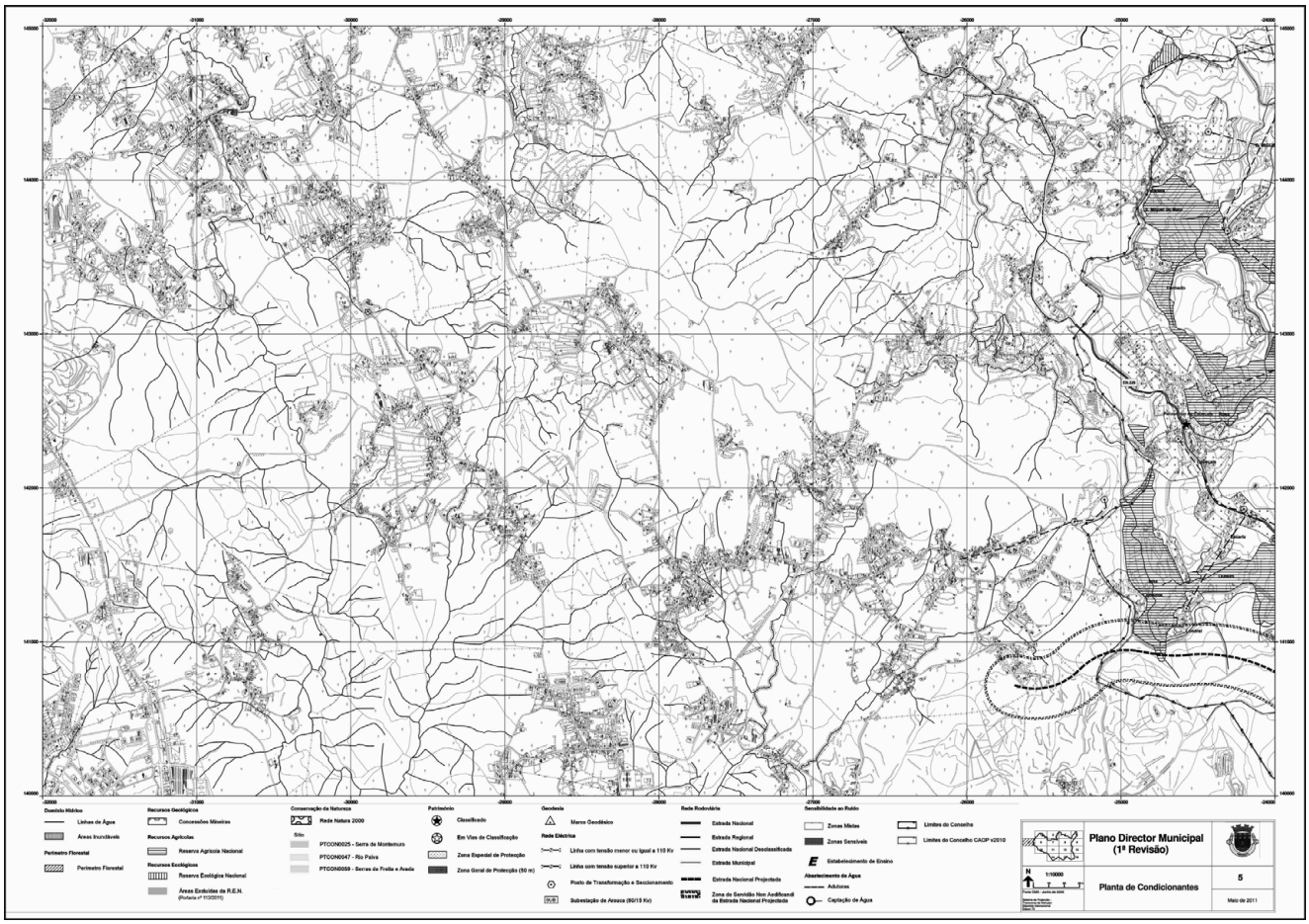
Domínio Hídrico
Linhas de Água
Áreas Inundáveis
Perímetro Florestal
Perímetro Florestal
Recursos Geológicos
Concessões Mineiras
Recursos Agrícolas
Reserva Agrícola Nacional
Recursos Ecológicos
Reserva Ecológica Nacional
Áreas Excluídas da R.E.N.
(Portaria nº 11/2011)
Conservação da Natureza
Rede Natura 2000
Sítio
PTCON0025 - Serra de Montemuro
PTCON0047 - Rio Paiva
PTCON0059 - Serras da Freita e Arada
Património
Classificado
Em Vias de Classificação
Zona Especial de Protecção
Zona Geral de Protecção (50 m)
Geodesia
Marco Geodésico
Rede Eléctrica
Linha com tensão menor ou igual a 110 Kv
Linha com tensão superior a 110 Kv
Posto de Transformação e Seccionamento
Subestação de Arouca (60/15 Kv)
Rede Rodoviária
Estrada Nacional
Estrada Regional
Estrada Nacional Desclassificada
Estrada Municipal
Estrada Nacional Projectada
Zona de Servidão Non Aedificandi da Estrada Nacional Projectada
Sensibilidade ao Ruído
Zonas Mistas
Zonas Sensíveis
Limites do Concelho
Limites do Concelho CACIP v2010
Estabelecimento de Ensino
Abastecimento de Água
Adutoras
Captação de Água
Plano Director Municipal
(1ª Revisão)
1:10000
Planta de Condicionantes
5
Maio de 2011

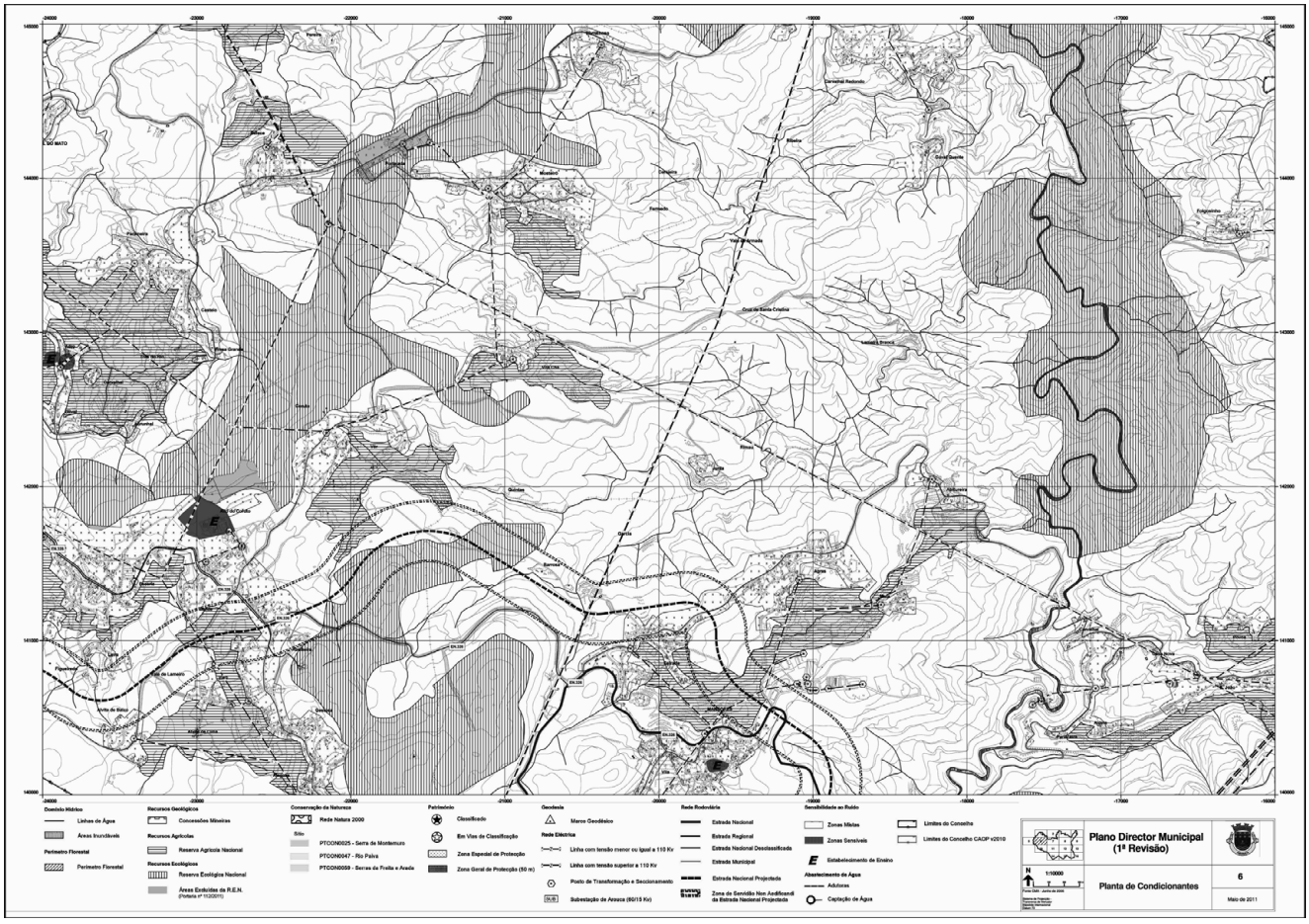
Domínio Hídrico
Linhas de Água
Áreas Inundáveis
Perímetro Florestal
Perímetro Florestal
Recursos Geológicos
Concessões Mineiras
Recursos Agrícolas
Reserva Agrícola Nacional
Recursos Ecológicos
Reserva Ecológica Nacional
Áreas Excluídas da R.E.N.
(Portaria nº 11/2011)
Conservação da Natureza
Rede Natura 2000
Sítio
PTCON0025 - Serra de Montemuro
PTCON0047 - Rio Paiva
PTCON0059 - Serras da Freita e Arada
Património
Classificado
Em Vias de Classificação
Zona Especial de Protecção
Zona Geral de Protecção (50 m)
Geodesia
Marco Geodésico
Rede Eléctrica
Linha com tensão menor ou igual a 110 Kv
Linha com tensão superior a 110 Kv
Posto de Transformação e Seccionamento
Subestação de Arouca (60/15 Kv)
Rede Rodoviária
Estrada Nacional
Estrada Regional
Estrada Nacional Desclassificada
Estrada Municipal
Estrada Nacional Projectada
Zona de Servidão Non Aedificandi da Estrada Nacional Projectada
Sensibilidade ao Ruído
Zonas Mistas
Zonas Sensíveis
Limites do Concelho
Limites do Concelho CACIP v2010
Estabelecimento de Ensino
Abastecimento de Água
Adutoras
Captação de Água
Plano Director Municipal
(1ª Revisão)
1:10000
Planta de Condicionantes
6
Maio de 2011

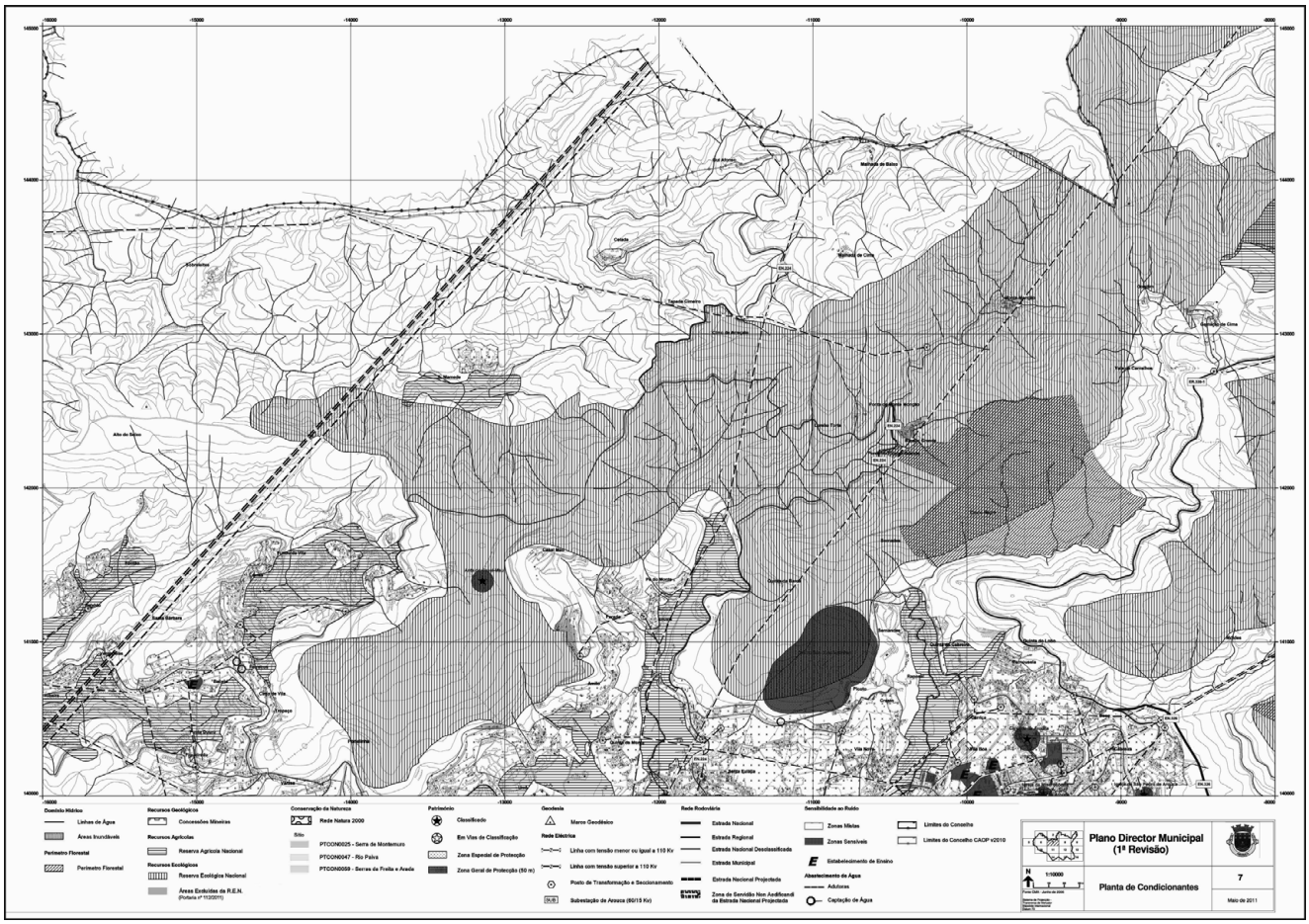
Domínio Hídrico
Linhas de Água
Áreas Inundáveis
Perímetro Florestal
Perímetro Florestal
Recursos Geológicos
Concessões Mineiras
Recursos Agrícolas
Reserva Agrícola Nacional
Recursos Ecológicos
Reserva Ecológica Nacional
Áreas Exclusões da R.E.N.
(Portaria nº 11/2011)
Conservação da Natureza
Rede Natura 2000
Sítio
PTCON0025 - Serra de Montemuro
PTCON0047 - Rio Paiva
PTCON0059 - Serras da Freita e Arada
Património
Classificado
Em Vias de Classificação
Zona Especial de Protecção
Zona Geral de Protecção (50 m)
Geodesia
Marco Geodésico
Rede Eléctrica
Linha com tensão menor ou igual a 110 Kv
Linha com tensão superior a 110 Kv
Posto de Transformação e Seccionamento
SUB
Subestação de Arouca (60/15 Kv)
Rede Rodoviária
Estrada Nacional
Estrada Regional
Estrada Nacional Desclassificada
Estrada Municipal
Estrada Nacional Projectada
Zona de Servidão Non Aedificandi da Estrada Nacional Projectada
Sensibilidade ao Ruído
Zonas Mistas
Zonas Sensíveis
Estabelecimento de Ensino
Abastecimento de Água
Adutoras
Captação de Água
Limites do Concelho
Limites do Concelho CACIP v2010
Plano Director Municipal
(1ª Revisão)
1:10000
Planta de Condicionantes
7
Maio de 2011

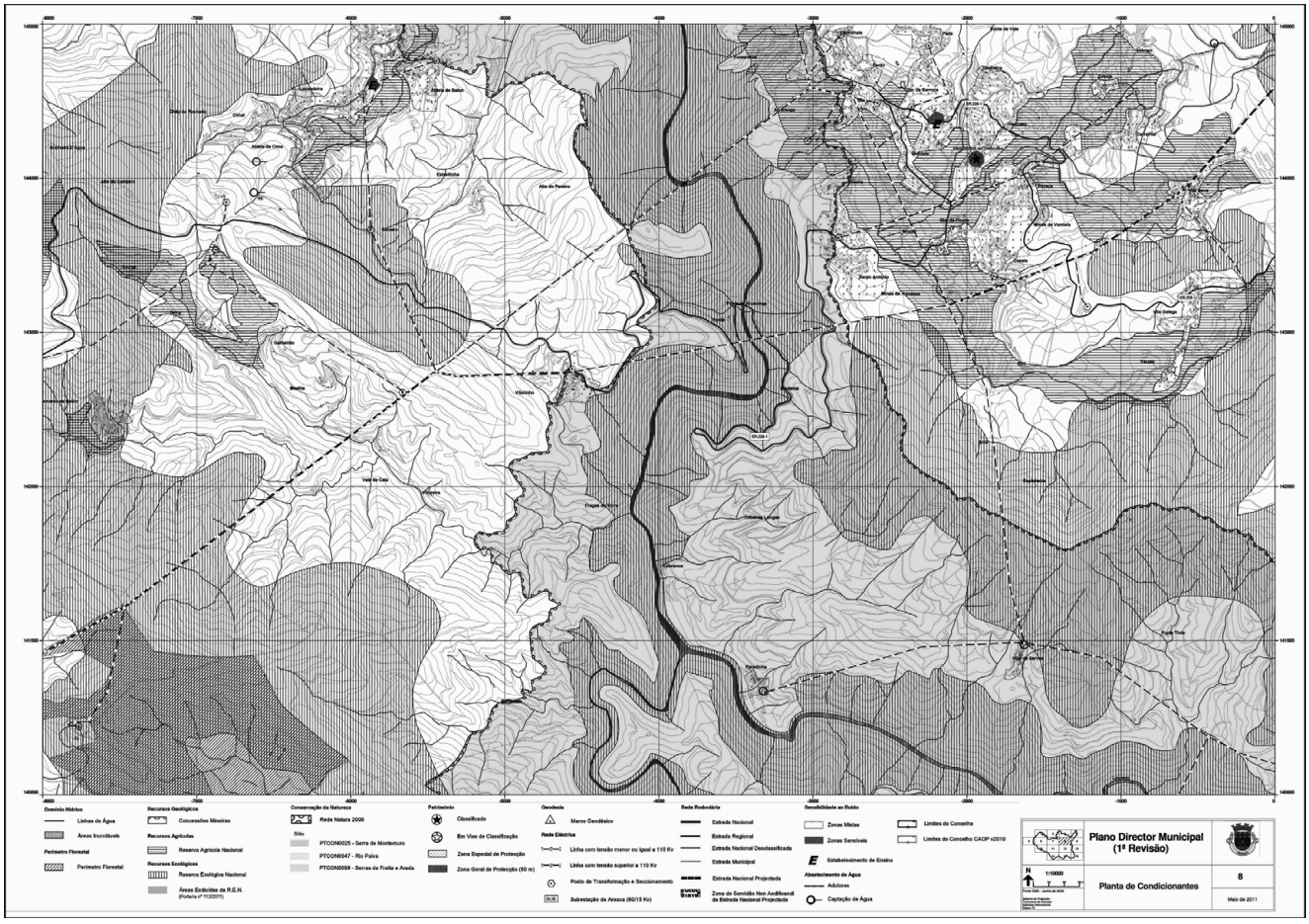
Domínio Hídrico
Linhas de Água
Áreas Inundáveis
Perímetro Florestal
Perímetro Florestal
Recursos Geológicos
Concessões Mineiras
Recursos Agrícolas
Reserva Agrícola Nacional
Recursos Ecológicos
Reserva Ecológica Nacional
Áreas Exclusões da R.E.N.
(Portaria nº 11/2011)
Conservação da Natureza
Rede Natura 2000
Sítio
PTCON0025 - Serra de Montemuro
PTCON0047 - Rio Paiva
PTCON0059 - Serras da Freita e Arada
Património
Classificado
Em Vias de Classificação
Zona Especial de Protecção
Zona Geral de Protecção (50 m)
Geodesia
Marco Geodésico
Rede Eléctrica
Linha com tensão menor ou igual a 110 Kv
Linha com tensão superior a 110 Kv
Posto de Transformação e Seccionamento
SUB
Subestação de Arouca (60/15 Kv)
Rede Rodoviária
Estrada Nacional
Estrada Regional
Estrada Nacional Desclassificada
Estrada Municipal
Estrada Nacional Projectada
Zona de Servidão Non Aedificandi da Estrada Nacional Projectada
Sensibilidade ao Ruído
Zonas Mistas
Zonas Sensíveis
Estabelecimento de Ensino
Abastecimento de Água
Adutoras
Captação de Água
Limites do Concelho
Limites do Concelho CACIP v2010
Plano Director Municipal
(1ª Revisão)
1:10000
Planta de Condicionantes
8
Maio de 2011

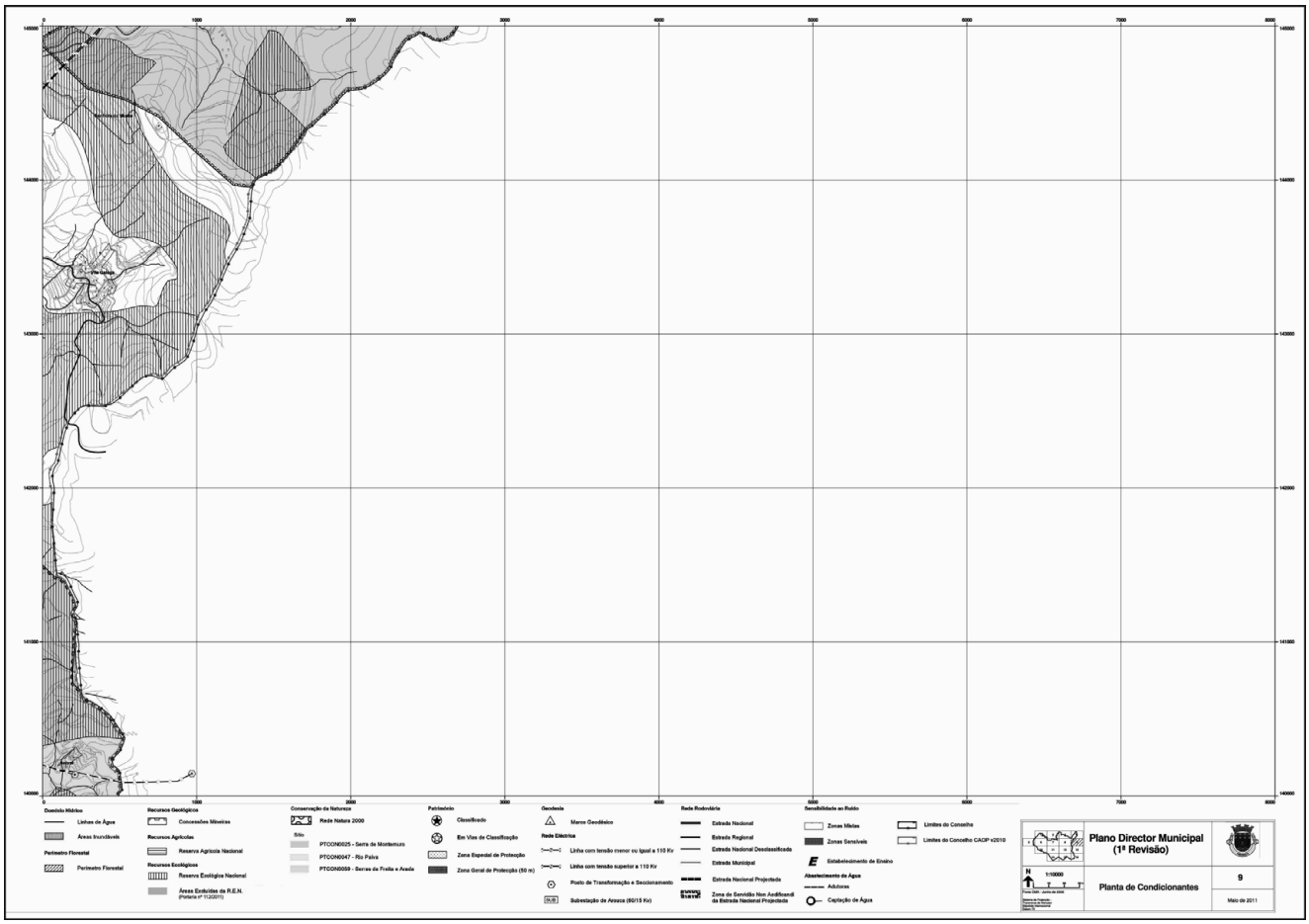
Domínio Hídrico
Linhas de Água
Áreas Inundáveis
Perímetro Florestal
Perímetro Florestal
Recursos Geológicos
Concessões Mineiras
Recursos Agrícolas
Reserva Agrícola Nacional
Recursos Ecológicos
Reserva Ecológica Nacional
Áreas Excluídas da R.E.N.
(Portaria nº 11/2011)
Conservação da Natureza
Rede Natura 2000
Sítio
PTCON0025 - Serra de Montemuro
PTCON0047 - Rio Paiva
PTCON0059 - Serras da Freita e Arada
Património
Classificado
Em Vias de Classificação
Zona Especial de Protecção
Zona Geral de Protecção (50 m)
Geodesia
Marco Geodésico
Rede Eléctrica
Linha com tensão menor ou igual a 110 Kv
Linha com tensão superior a 110 Kv
Posto de Transformação e Seccionamento
SUB
Subestação de Arouca (60/15 Kv)
Rede Rodoviária
Estrada Nacional
Estrada Regional
Estrada Nacional Desclassificada
Estrada Municipal
Estrada Nacional Projectada
Zona de Servidão Non Aedificandi
da Estrada Nacional Projectada
Sensibilidade ao Ruído
Zonas Mistas
Zonas Sensíveis
E
Estabelecimento de Ensino
Abastecimento de Água
Adutoras
Captação de Água
Limites do Concelho
Limites do Concelho CACIP v2010
Plano Director Municipal
(1ª Revisão)
N
1:10000
Planta de Condicionantes
9
Maio de 2011

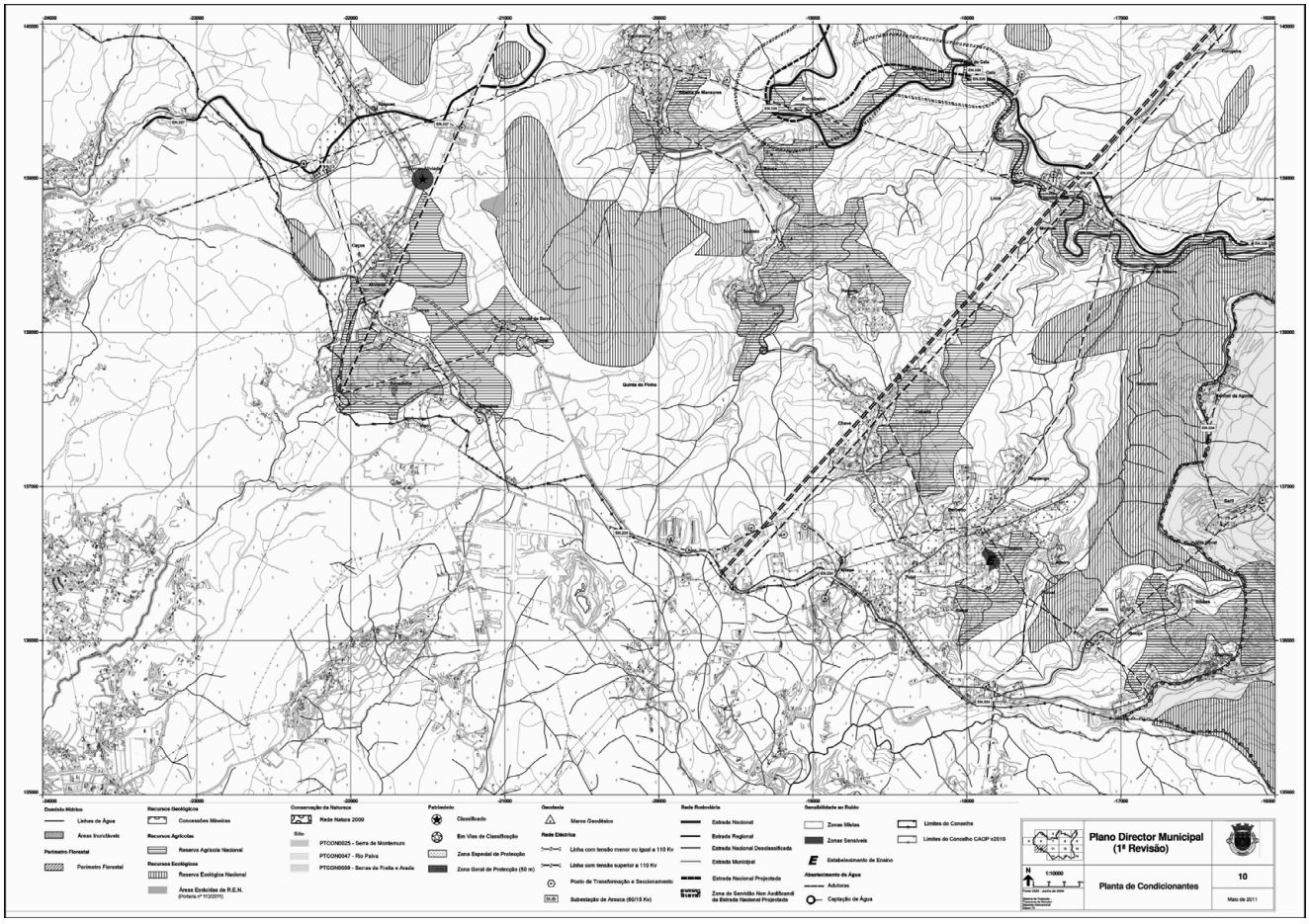
Domínio Hídrico
Linhas de Água
Áreas Inundáveis
Perímetro Florestal
Perímetro Florestal
Recursos Geológicos
Concessões Mineiras
Recursos Agrícolas
Reserva Agrícola Nacional
Recursos Ecológicos
Reserva Ecológica Nacional
Áreas Excluídas da R.E.N.
(Portaria nº 11/2011)
Conservação da Natureza
Rede Natura 2000
Sítio
PTCON0025 - Serra de Montemuro
PTCON0047 - Rio Paiva
PTCON0059 - Serras da Freita e Arada
Património
Classificado
Em Vias de Classificação
Zona Especial de Protecção
Zona Geral de Protecção (50 m)
Geodesia
Marco Geodésico
Rede Eléctrica
Linha com tensão menor ou igual a 110 Kv
Linha com tensão superior a 110 Kv
Posto de Transformação e Seccionamento
SUB
Subestação de Arouca (60/15 Kv)
Rede Rodoviária
Estrada Nacional
Estrada Regional
Estrada Nacional Desclassificada
Estrada Municipal
Estrada Nacional Projectada
Zona de Servidão Non Aedificandi
da Estrada Nacional Projectada
Sensibilidade ao Ruído
Zonas Mistas
Zonas Sensíveis
E
Estabelecimento de Ensino
Abastecimento de Água
Adutoras
Captação de Água
Limites do Concelho
Limites do Concelho CACIP v2010
Plano Director Municipal
(1ª Revisão)
N
1:10000
Planta de Condicionantes
10
Maio de 2011

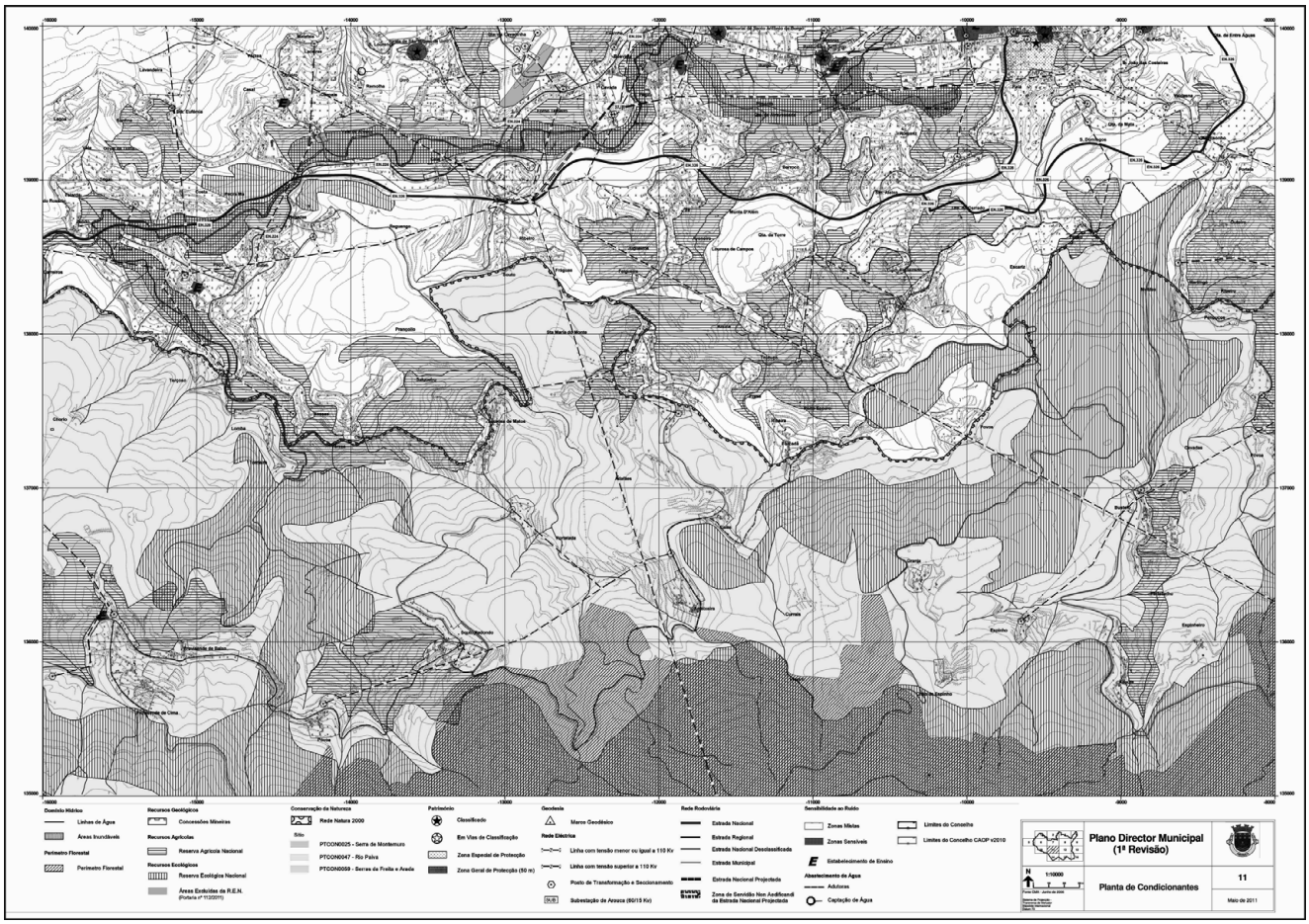
Domínio Hídrico
Linhas de Água
Áreas Inundáveis
Perímetro Florestal
Perímetro Florestal
Recursos Geológicos
Concessões Mineiras
Recursos Agrícolas
Reserva Agrícola Nacional
Recursos Ecológicos
Reserva Ecológica Nacional
Áreas Excluídas da R.E.N.
(Portaria nº 11/2011)
Conservação da Natureza
Rede Natura 2000
Sítio
PTCON0025 - Serra de Montemuro
PTCON0047 - Rio Paiva
PTCON0059 - Serras da Freita e Arada
Património
Classificado
Em Vias de Classificação
Zona Especial de Protecção
Zona Geral de Protecção (50 m)
Geodesia
Marco Geodésico
Rede Eléctrica
Linha com tensão menor ou igual a 110 Kv
Linha com tensão superior a 110 Kv
Posto de Transformação e Seccionamento
Subestação de Arouca (60/15 Kv)
Rede Rodoviária
Estrada Nacional
Estrada Regional
Estrada Nacional Desclassificada
Estrada Municipal
Estrada Nacional Projectada
Zona de Serviço Non Aedificandi da Estrada Nacional Projectada
Sensibilidade ao Ruído
Zonas Mistas
Zonas Sensíveis
Estabelecimento de Ensino
Abastecimento de Água
Adutoras
Captação de Água
Limites do Concelho
Limites do Concelho CACIF v2010
Plano Director Municipal
(1ª Revisão)
1:10000
Planta de Condicionantes
11
Maio de 2011

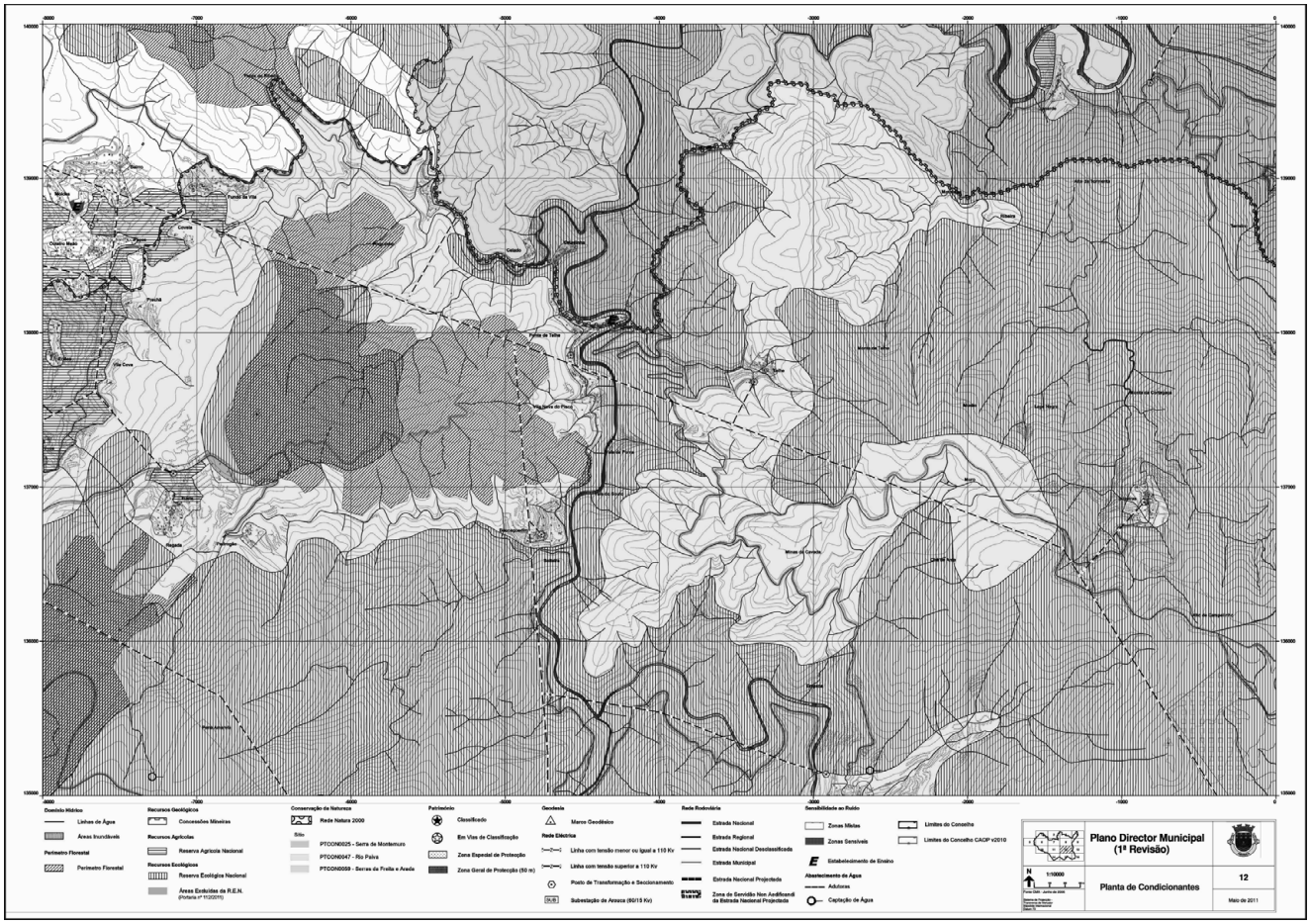
Domínio Hídrico
Linhas de Água
Áreas Inundáveis
Perímetro Florestal
Perímetro Florestal
Recursos Geológicos
Concessões Mineiras
Recursos Agrícolas
Reserva Agrícola Nacional
Recursos Ecológicos
Reserva Ecológica Nacional
Áreas Excluídas da R.E.N.
(Portaria nº 11/2011)
Conservação da Natureza
Rede Natura 2000
Sítio
PTCON0025 - Serra de Montemuro
PTCON0047 - Rio Paiva
PTCON0059 - Serras da Freita e Arada
Património
Classificado
Em Vias de Classificação
Zona Especial de Protecção
Zona Geral de Protecção (50 m)
Geodesia
Marco Geodésico
Rede Eléctrica
Linha com tensão menor ou igual a 110 Kv
Linha com tensão superior a 110 Kv
Posto de Transformação e Seccionamento
Subestação de Arouca (60/15 Kv)
Rede Rodoviária
Estrada Nacional
Estrada Regional
Estrada Nacional Desclassificada
Estrada Municipal
Estrada Nacional Projectada
Zona de Serviço Non Aedificandi da Estrada Nacional Projectada
Sensibilidade ao Ruído
Zonas Mistas
Zonas Sensíveis
Estabelecimento de Ensino
Abastecimento de Água
Adutoras
Captação de Água
Limites do Concelho
Limites do Concelho CACIF v2010
Plano Director Municipal
(1ª Revisão)
1:10000
Planta de Condicionantes
12
Maio de 2011

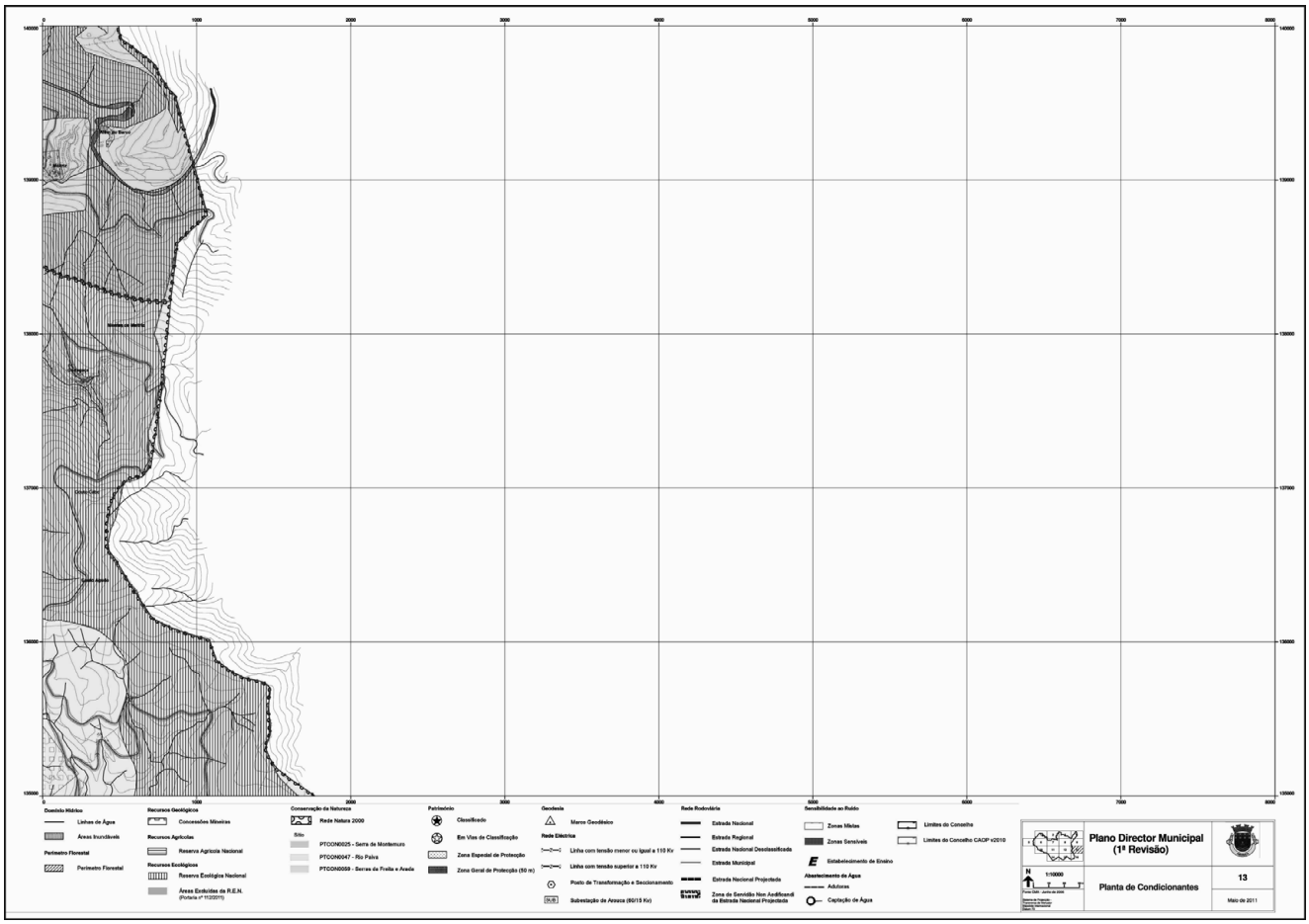
Domínio Hídrico
Linhas de Água
Áreas Inundáveis
Perímetro Florestal
Perímetro Florestal
Recursos Geológicos
Concessões Mineiras
Recursos Agrícolas
Reserva Agrícola Nacional
Recursos Ecológicos
Reserva Ecológica Nacional
Áreas Excluídas da R.E.N.
(Portaria nº 11/2011)
Conservação da Natureza
Rede Natura 2000
Sítio
PTCON0025 - Serra de Montemuro
PTCON0047 - Rio Paiva
PTCON0059 - Serras da Freita e Arada
Património
Classificado
Em Vias de Classificação
Zona Especial de Protecção
Zona Geral de Protecção (50 m)
Geodesia
Marco Geodésico
Rede Eléctrica
Linha com tensão menor ou igual a 110 Kv
Linha com tensão superior a 110 Kv
Posto de Transformação e Seccionamento
SUB
Subestação de Arouca (60/15 Kv)
Rede Rodoviária
Estrada Nacional
Estrada Regional
Estrada Nacional Desclassificada
Estrada Municipal
Estrada Nacional Projectada
Zona de Servidão Non Aedificandi da Estrada Nacional Projectada
Sensibilidade ao Ruído
Zonas Mistas
Zonas Sensíveis
Limites do Concelho
Limites do Concelho CACIP v2010
E Estabelecimento de Ensino
Abastecimento de Água
Adutoras
Captação de Água
Plano Director Municipal
(1ª Revisão)
N
1:10000
Planta de Condicionantes
13
Maio de 2011

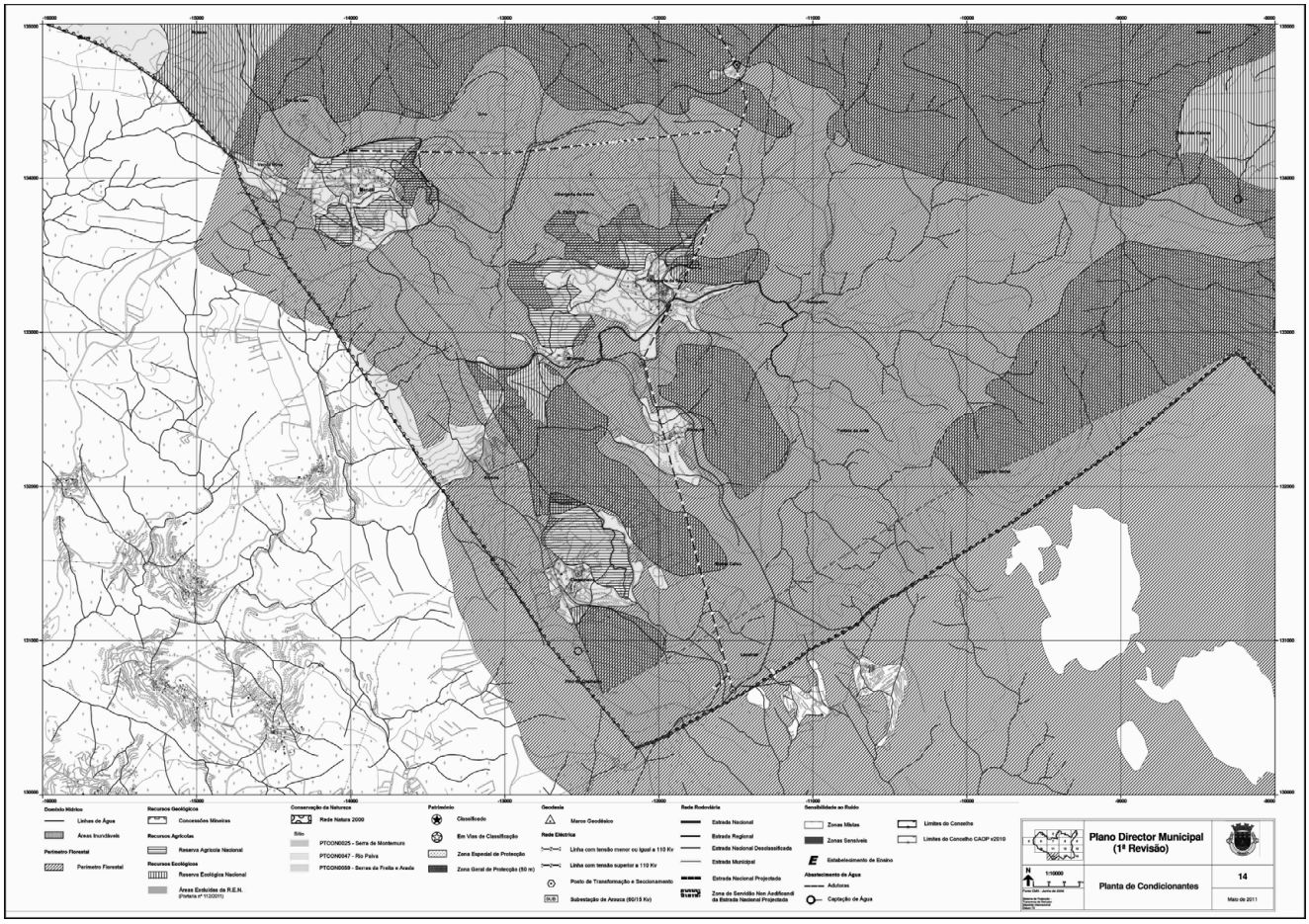
Domínio Hídrico
Linhas de Água
Áreas Inundáveis
Perímetro Florestal
Perímetro Florestal
Recursos Geológicos
Concessões Mineiras
Recursos Agrícolas
Reserva Agrícola Nacional
Recursos Ecológicos
Reserva Ecológica Nacional
Áreas Excluídas da R.E.N.
(Portaria nº 11/2011)
Conservação da Natureza
Rede Natura 2000
Sítio
PTCON0025 - Serra de Montemuro
PTCON0047 - Rio Paiva
PTCON0059 - Serras da Freita e Arada
Património
Classificado
Em Vias de Classificação
Zona Especial de Protecção
Zona Geral de Protecção (50 m)
Geodesia
Marco Geodésico
Rede Eléctrica
Linha com tensão menor ou igual a 110 Kv
Linha com tensão superior a 110 Kv
Posto de Transformação e Seccionamento
SUB
Subestação de Arouca (60/15 Kv)
Rede Rodoviária
Estrada Nacional
Estrada Regional
Estrada Nacional Desclassificada
Estrada Municipal
Estrada Nacional Projectada
Zona de Servidão Non Aedificandi da Estrada Nacional Projectada
Sensibilidade ao Ruído
Zonas Mistas
Zonas Sensíveis
Limites do Concelho
Limites do Concelho CACIP v2010
E Estabelecimento de Ensino
Abastecimento de Água
Adutoras
Captação de Água
Plano Director Municipal
(1ª Revisão)
N
1:10000
Planta de Condicionantes
14
Maio de 2011

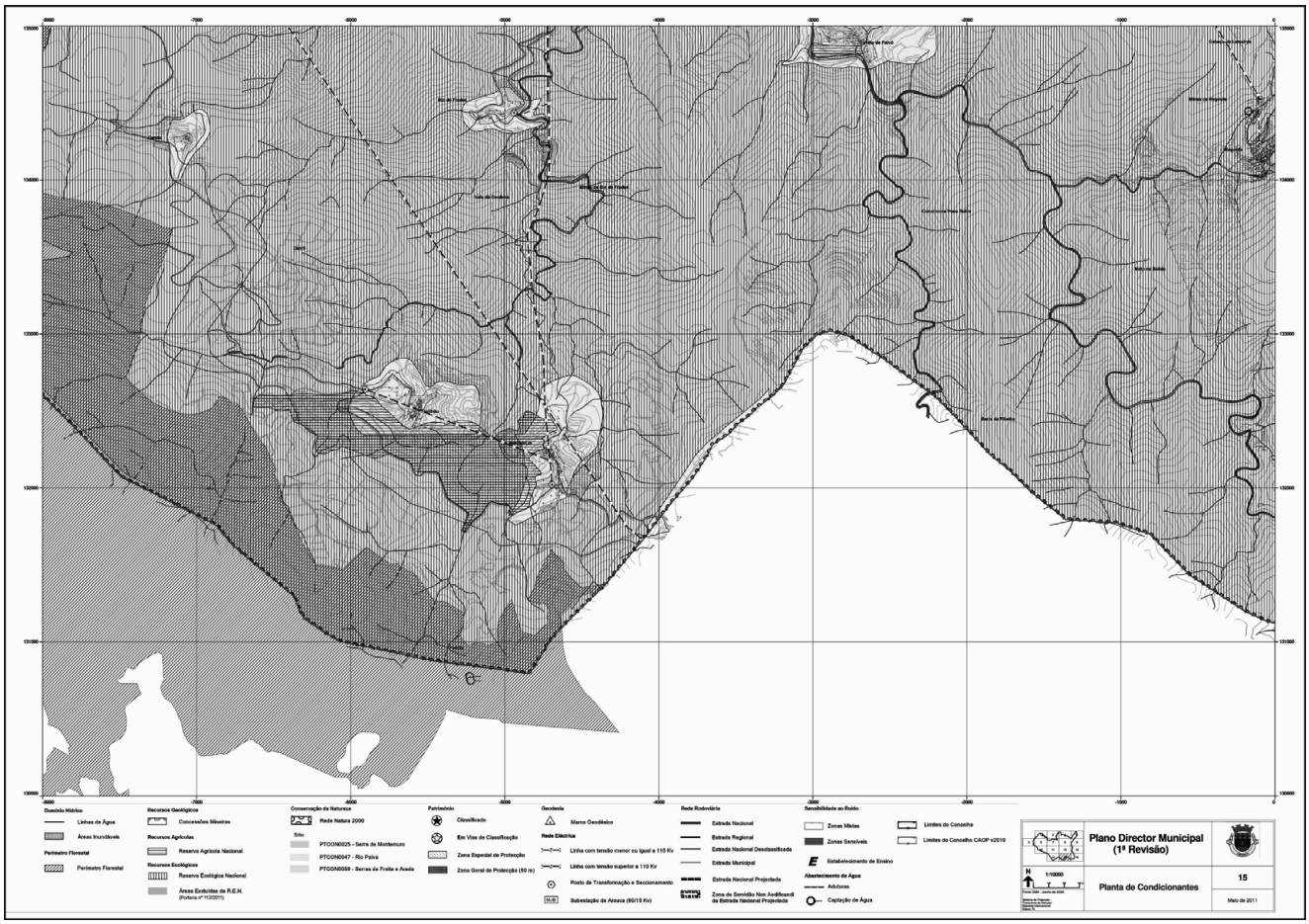
Domínio Hídrico
Linhas de Água
Áreas Inundáveis
Perímetro Florestal
Perímetro Florestal
Recursos Geológicos
Concessões Mineiras
Recursos Agrícolas
Reserva Agrícola Nacional
Recursos Ecológicos
Reserva Ecológica Nacional
Áreas Excluídas da R.E.N.
(Portaria nº 11/2011)
Conservação da Natureza
Rede Natura 2000
Sítio
PTCON0025 - Serra de Montemuro
PTCON0047 - Rio Paiva
PTCON0059 - Serras de Freita e Arada
Património
Classificado
Em Vias de Classificação
Zona Especial de Protecção
Zona Geral de Protecção (50 m)
Geodesia
Marco Geodésico
Rede Eléctrica
Linha com tensão menor ou igual a 110 Kv
Linha com tensão superior a 110 Kv
Posto de Transformação e Seccionamento
SUB
Subestação de Arouca (60/15 Kv)
Rede Rodoviária
Estrada Nacional
Estrada Regional
Estrada Nacional Desclassificada
Estrada Municipal
Estrada Nacional Projectada
Zona de Servidão Non Aedificandi
da Estrada Nacional Projectada
Sensibilidade ao Ruído
Zonas Mistas
Zonas Sensíveis
E
Estabelecimento de Ensino
Abastecimento de Água
Adutoras
Captação de Água
Limites do Concelho
Limites do Concelho CACIP v2010
Plano Director Municipal
(1ª Revisão)
N
1/10000
Planta de Condicionantes
15
Maio de 2011

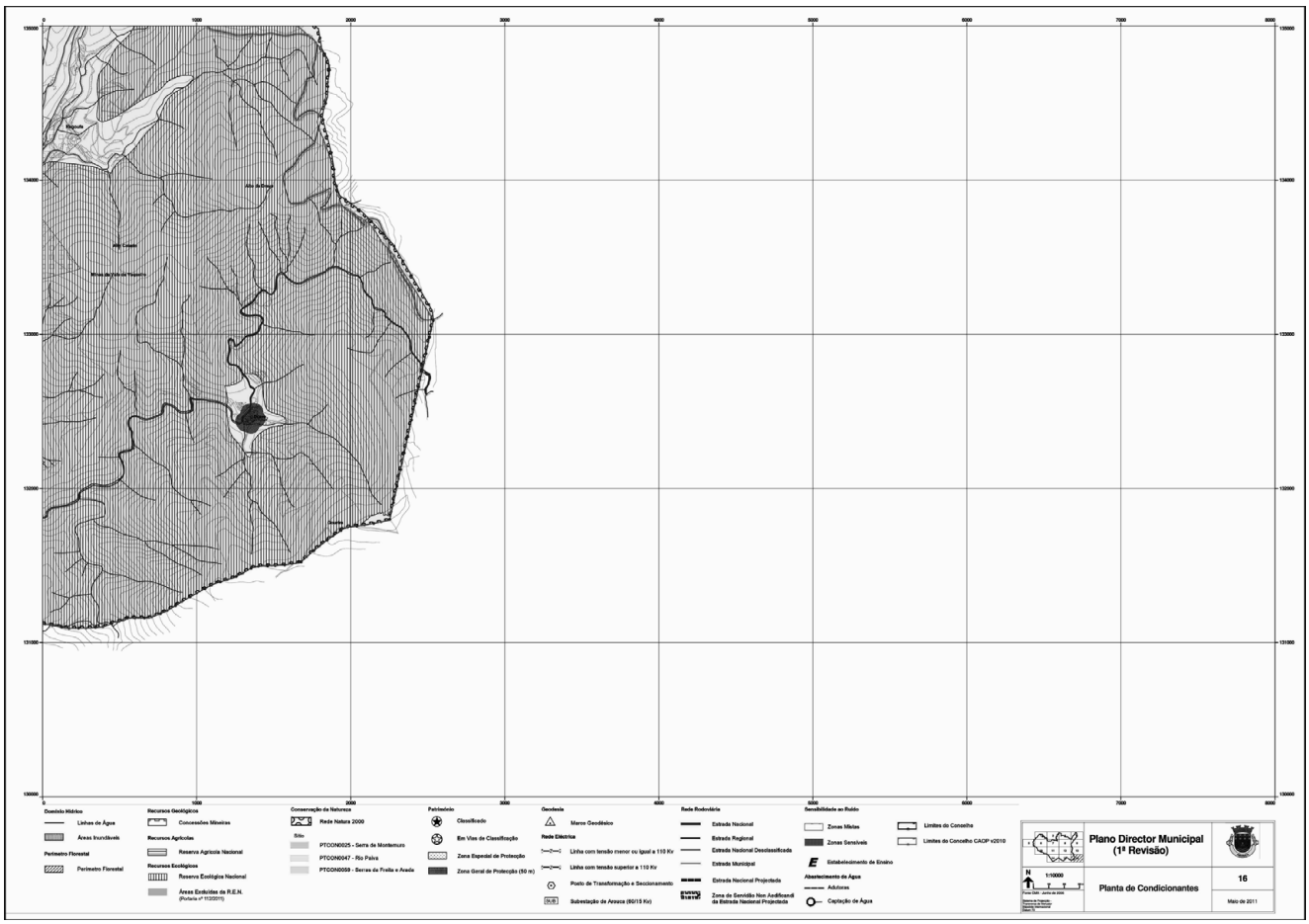
Domínio Hídrico
Linhas de Água
Áreas Inundáveis
Perímetro Florestal
Perímetro Florestal
Recursos Geológicos
Concessões Mineiras
Recursos Agrícolas
Reserva Agrícola Nacional
Recursos Ecológicos
Reserva Ecológica Nacional
Áreas Excluídas da R.E.N.
(Portaria nº 11/2011)
Conservação da Natureza
Rede Natura 2000
Sítio
PTCON0025 - Serra de Montemuro
PTCON0047 - Rio Paiva
PTCON0059 - Serras de Freita e Arada
Património
Classificado
Em Vias de Classificação
Zona Especial de Protecção
Zona Geral de Protecção (50 m)
Geodesia
Marco Geodésico
Rede Eléctrica
Linha com tensão menor ou igual a 110 Kv
Linha com tensão superior a 110 Kv
Posto de Transformação e Seccionamento
SUB
Subestação de Arouca (60/15 Kv)
Rede Rodoviária
Estrada Nacional
Estrada Regional
Estrada Nacional Desclassificada
Estrada Municipal
Estrada Nacional Projectada
Zona de Servidão Non Aedificandi
da Estrada Nacional Projectada
Sensibilidade ao Ruído
Zonas Mistas
Zonas Sensíveis
E
Estabelecimento de Ensino
Abastecimento de Água
Adutoras
Captação de Água
Limites do Concelho
Limites do Concelho CACIP v2010
Plano Director Municipal
(1ª Revisão)
N
1/10000
Planta de Condicionantes
16
Maio de 2011

204720772